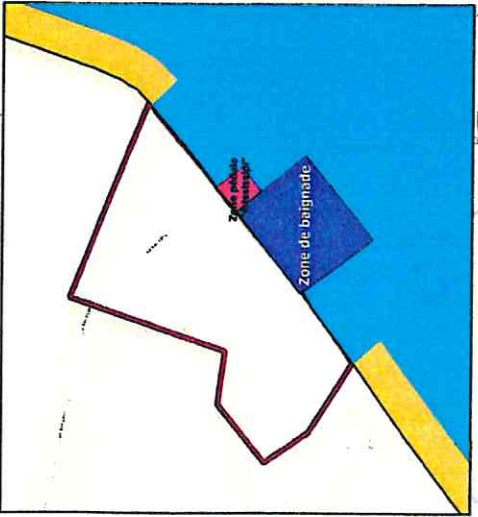
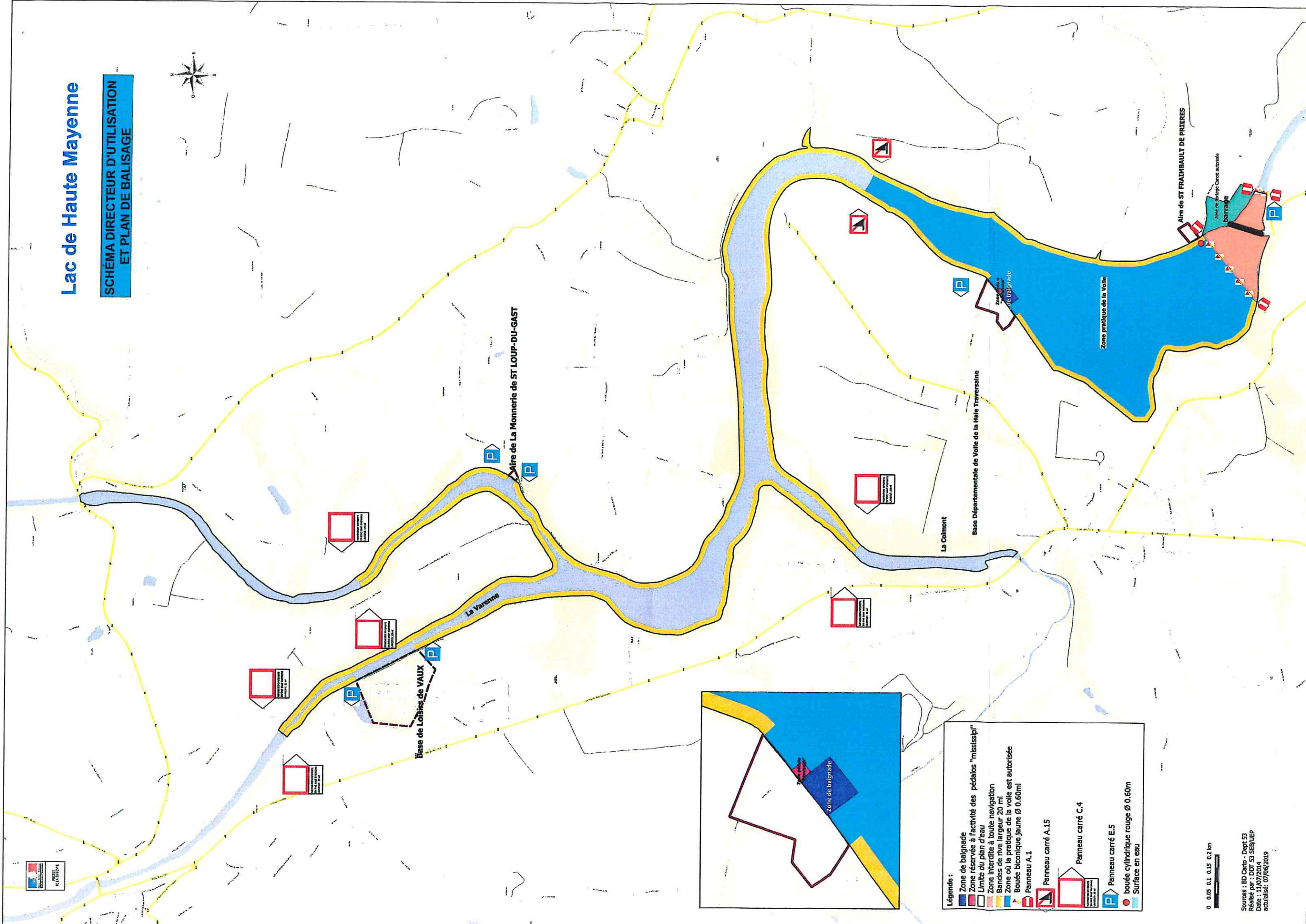
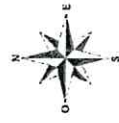


Lac de Haute Mayenne

SCHEMA DIRECTEUR D'UTILISATION
ET PLAN DE BALISAGE



- Légende :**
- Zone de baignade
 - Zone réservée à l'activité des pédalos "mississippi"
 - Limite du plan d'eau
 - Zone interdite à toute navigation
 - Bandes de rive largeur 20 ml
 - Zone où la pratique de la voile est autorisée
 - Bouée biconique jeune Ø 0.60ml
 - Panneau A.1
 - Panneau carré A.15
 - Panneau carré C.4
 - Panneau carré E.5
 - bouée cylindrique rouge Ø 0.60m
 - Surface en eau

0 0.05 0.1 0.15 0.2 km

Sources : BD Cartho - Dept 53
Réalisé par : DDT 53 SEB/UEP
Date : 11/07/2014
actualisé: 07/06/2019