

2026



FÉDÉRATION DÉPARTEMENTALE

PÊCHE



EWEN BRAULT

Champion de la Mayenne 24/25
Catégorie « juniors »



Avec la carte de pêche
InterFédérale 2026,
pêchez plus loin...



Entente Halieutique du Grand Ouest

La carte de pêche **InterFédérale** à 114 €
permet de pêcher sur tous les parcours
des associations réciprocitaires
des 91 départements adhérents
du **CHI / EHGO / URNE**

Pour plus
d'informations,
consultez notre
site web



www.ehgo.fr

Pêche
des aloses et
des lamproies
INTERDITE toute
l'année sur tous
les cours
d'eau

**Réserve
temporaire : en aval
immédiat du barrage
du Lac de Haute Mayenne
sur une distance de 600 m
jusqu'à la pointe
aval de la
presqu'île**

**ATTENTION :
TOUTE PÊCHE INTERDITE
du 25 avril au 29 mai,**

en aval des ouvrages (ou ponts),
sur les deux rives des secteurs
de la rivière la Mayenne. Sur
ces lieux, des panneaux de
délimitation d'interdiction de
pêche sont mis
en place.

**La pêche de la
grenouille rousse
est INTERDITE
toute l'année sur
l'ensemble des
cours d'eau**

La Rincerie :
pêche du sandre
et du brochet **INTERDITE** du
1^{er} janvier au dernier dimanche
du mois de janvier et du
1^{er} novembre au 31 décembre
(abaissement progressif
du plan d'eau).

Interdit pour un
pêcheur amateur
de **transporter
vivantes les carpes**
de plus de 60 cm.

ATTENTION,
il existe, sur tout ou
partie de certains cours
d'eau, des réserves temporaires
annuelles où la pêche est
strictement **INTERDITE**. Il faut se
référer à l'arrêté permanent
consultable en mairie ou sur
le site internet de la
Fédération.

**Pendant
la période
d'interdiction de
pêche du sandre et
du black bass, toute
capture accidentelle
doit être remise à l'eau
immédiatement.**

**Sur l'ensemble du
département, toute pêche est
INTERDITE :**

- dans les dispositifs assurant la
circulation des poissons dans les ouvrages
construits dans le lit des cours d'eau,
- dans les pertuis, vannages et dans
les passages d'eau à l'intérieur des
bâtiments,
- dans les passes à poissons
et rivières de contournement

**Colportage, vente,
mise en vente ou
achat de la grenouille
verte et rousse, qu'il s'agisse
de spécimens vivants ou
morts, sont interdits en toute
période dans les conditions
déterminées par le code
de l'environnement**

Sur le domaine public
fluvial de la rivière la
Mayenne, du barrage de Brives
(Mayenne) à la limite avec le
département du Maine-et-Loire, toute
pêche est **INTERDITE** sur les barrages
et écluses, y compris en aval de
l'extrémité de ces ouvrages sur une
distance délimitée sur la zone
matérialisée en jaune sur les
panneaux.

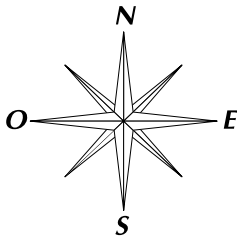
**La pêche active de
l'anguille jaune, DE
NUIT, est INTERDITE** toute
l'année sur l'ensemble
des cours d'eau

ATTENTION :
en 2^e catégorie,
fenêtre de capture
pour le brochet
comprise entre
60 et 75 cm
uniquement

Sur le plan d'eau
de la Haute Vilaine
(Bourgon), la pêche du
sandre est **INTERDITE**
**du lundi 26 janvier au
vendredi 15 mai 2026
inclus**

Manche

Orne



Légende

Rivières 1^{re} catégorie

Rivières 2^e catégorie

Rivières 2^e catégorie
domaine public

Plans d'eau 1^{re} catégorie

Plans d'eau 2^e catégorie

Plans d'eau pêche sportive

Sièges AAPPMA

Les règles de bonne conduite

■ Soyez toujours courtois et aimable auprès des habitants et des riverains. Ils ne vous doivent absolument rien. Vous leur devez, par contre, le plaisir que vous procure la pratique de la pêche.

■ Fermez les barrières des champs après votre passage

■ Respectez les arbres, les récoltes, les clôtures des exploitants

■ Suivez les sentiers au bord de la rivière

■ Laissez propres les lieux

■ Respectez le calme au bord de l'eau

■ Garez votre véhicule de telle sorte qu'il ne gêne pas le passage

■ Remettez à l'eau sans hésitation, après avoir simplement coupé le fil, tout poisson qui n'a pas la taille légale

■ Si vous êtes témoin d'une atteinte au milieu aquatique, appelez l'OFB au 02 43 02 97 70, la gendarmerie au 17 et la FDPMA au 02 43 69 12 13.

Ille-et-Vilaine

Sarthe

Maine-et-Loire

Fête de la pêche et de la chasse

Dimanche 14 juin 2026

à l'hippodrome de Meslay-du-Maine

[illegible]

HEURES LÉGALES DE PÊCHE 2026

Ce calendrier est valable uniquement pour le département de la Mayenne. Il vous indique le début et la fin de vos journées de pêche. **Les heures indiquées tiennent compte de la demi-heure avant le lever du soleil, la demi-heure après son coucher et du passage aux heures d'été et d'hiver.**

JANVIER			FÉVRIER			MARS		
JOURS	DÉBUT	FIN	JOURS	DÉBUT	FIN	JOURS	DÉBUT	FIN
1	08:23	17:50	1	08:01	18:32	1	07:14	19:17
5	08:22	17:54	5	07:55	18:39	5	07:06	19:23
10	08:21	18:00	10	07:47	18:47	10	06:56	19:30
15	08:18	18:07	15	07:39	18:55	15	06:46	19:38
20	08:14	18:14	20	07:31	19:03	20	06:36	19:45
25	08:09	18:21	25	07:21	19:11	25	06:25	19:52
31	08:02	18:31	28	07:16	19:15	31	07:13	21:01

AVRIL			MAI			JUIN		
JOURS	DÉBUT	FIN	JOURS	DÉBUT	FIN	JOURS	DÉBUT	FIN
1	07:11	21:03	1	06:14	21:46	1	05:37	22:24
5	07:03	21:08	5	06:08	21:51	5	05:35	22:28
10	06:53	21:16	10	06:01	21:58	10	05:33	22:31
15	06:43	21:23	15	05:54	22:05	15	05:32	22:34
20	06:34	21:30	20	05:48	22:11	20	05:32	22:36
25	06:25	21:37	25	05:43	22:17	25	05:34	22:37
30	06:16	21:44	31	05:38	22:23	30	05:36	22:36

JUILLET			AOÛT			SEPTEMBRE		
JOURS	DÉBUT	FIN	JOURS	DÉBUT	FIN	JOURS	DÉBUT	FIN
1	05:37	22:36	1	06:08	22:09	1	06:50	21:14
5	05:39	22:35	5	06:14	22:03	5	06:56	21:06
10	05:44	22:32	10	06:20	21:55	10	07:03	20:56
15	05:48	22:28	15	06:27	21:46	15	07:09	20:45
20	05:54	22:23	20	06:34	21:37	20	07:16	20:35
25	06:00	22:18	25	06:41	21:28	25	07:23	20:24
31	06:07	22:10	31	06:49	21:16	30	07:30	20:14

OCTOBRE			NOVEMBRE			DÉCEMBRE		
JOURS	DÉBUT	FIN	JOURS	DÉBUT	FIN	JOURS	DÉBUT	FIN
1	07:32	20:12	1	07:17	18:14	1	08:01	17:41
5	07:37	20:04	5	07:24	18:08	5	08:06	17:40
10	07:44	19:54	10	07:31	18:01	10	08:11	17:39
15	07:52	19:44	15	07:39	17:55	15	08:16	17:39
20	07:59	19:35	20	07:46	17:50	20	08:19	17:41
25	07:07	18:26	25	07:53	17:45	25	08:22	17:44
31	07:16	18:16	30	08:00	17:42	31	08:23	17:49

D 29 mars et D 25 octobre : attention changement d'heure hiver/été.


LA CARTE DE PÊCHE EN 2026

Produits	Description	Tarifs
Carte Interfédérale majeure EHGO	Carte annuelle. 1 ^{re} et 2 ^e catégories - Tous modes de pêche. Permet de pêcher sur tous les parcours des AAPPMA réciprocitaires des 91 départements adhérents à l'EHGO, au CHI et à l'URNE. TARIF UNIQUE	TOTAL 114 €
Carte Personne majeure	Carte annuelle départementale de la Mayenne. 1 ^{re} et 2 ^e catégories - Tous modes de pêche. <i>Permet également de pêcher à 1 seule ligne sur l'ensemble du domaine public fluvial français.</i>	TOTAL 87 €
Carte Promotionnelle « Découverte Femme »	Carte annuelle. Pêche à 1 ligne. 1 ^{re} et 2 ^e catégories - Tous modes de pêche. Permet de pêcher sur tous les parcours des AAPPMA réciprocitaires des 91 départements adhérents à l'EHGO, au CHI et à l'URNE. TARIF UNIQUE	TOTAL 42 €
Carte Personne mineure	Carte annuelle. Jeune de 12 ans à moins de 18 ans au 1 ^{er} janvier de l'année. 1 ^{re} et 2 ^e catégories - Tous modes de pêche. Permet de pêcher sur tous les parcours des AAPPMA réciprocitaires des 91 départements adhérents à l'EHGO, au CHI et à l'URNE.	TOTAL 27 €
Carte Découverte -12 ans	Carte annuelle. Jeune de moins de 12 ans au 1 ^{er} janvier de l'année. Pêche à 1 ligne. 1 ^{re} et 2 ^e catégories - Tous modes de pêche. Permet de pêcher sur tous les parcours des AAPPMA réciprocitaires des 91 départements adhérents à l'EHGO, au CHI et à l'URNE. TARIF UNIQUE	TOTAL 8 €
Carte Journalière 1^{er} janvier au 31 décembre	1 ^{re} et 2 ^e catégories - Tous modes de pêche. Disponible du 1 ^{er} janvier au 31 décembre. Reçoit la CPMA « journalière » sauf si le pêcheur a déjà acquitté une CPMA annuelle sur une carte de membre de l'année en cours. Doit y figurer expressément le jour de validité. VALABLE UNIQUEMENT EN MAYENNE.	TOTAL 13,50 €
Carte Hebdomadaire	Carte valable 7 jours consécutifs (jours indiqués sur la carte de pêche obligatoirement avant achat). Disponible du 1 ^{er} janvier au 31 décembre. 1 ^{re} et 2 ^e catégories - Tous modes de pêche. Permet de pêcher sur tous les parcours des AAPPMA réciprocitaires des 91 départements adhérents à l'EHGO, au CHI et à l'URNE. TARIF UNIQUE	TOTAL 36,50 €

L'achat de la vignette EHGO est toujours possible au prix de 40 € pour les pêcheurs ayant acquis initialement la seule carte majeure et souhaitant, par la suite pêcher dans les départements réciprocitaires EHGO, CHI et URNE.

PLANS D'EAU

Plans d'eau de pêche sportive gérés par la Fédération

Commune	Plan d'eau spécifique	Règlement piscicole	Catégorie	Gestion
Origné	Le Bordage	Oui	Carpodrome	FDPPMA 53 (carte spécifique)
Origné	La Courbe 	Oui	Réservoir Black Bass	FDPPMA 53 (carte spécifique)
Olivet Le Genest-St-Isle St-Ouen-des-Toits	Olivet	Oui	no-kill et float tube	FDPPMA 53

- Carte journalière « carpodrome » ou « réservoir Black Bass » : 5 €
- Carte annuelle « carpodrome » ou « réservoir Black Bass » : 40 €
- Carte annuelle « carpodrome » ou « réservoir Black Bass » moins de 12 ans : gratuite

 **ATTENTION : ouverture à partir du 1^{er} juillet 2026**

Parcours labellisés FNPF

Parcours « truite no-kill » du Teilleul à Saint-Calais-du-Désert
(N 48°29'31.5" - O 000°15'07.6")

Plan d'eau de L'Erveux à Villiers-Charlemagne
(N 47°55'12.3" - O 0°40'53.6")

Plan d'eau de la Chesnaie à Saint-Denis-du-Maine
(N 47°57'48.7" - O 0°32'09.9")



LABEL HÉBERGEMENTS PÊCHE FNPF



Sacé

Maison éclésièrre du Port

contact : M^{me} Chorin - 07 68 51 51 20

Montflours

Maison éclésièrre de la Fourmondière Supérieure

contact : M^{me} Chorin - 07 68 51 51 20

Chailland

Gîte Le Champ du Meslier

contact : M^{me} Faguier - 06 78 96 84 07

PROCÉDÉS ET MODES DE PÊCHE AUTORISÉS / PROHIBÉS

Dans les eaux de 1^{re} catégorie

Autorisés

- Une seule ligne, montée sur canne, munie de 2 hameçons au maximum ou de 3 mouches artificielles au plus.
et
- 6 balances à écrevisses et une bouteille ou une carafe en verre destinée à la capture des vairons et autres poissons servant d'amorces dont la contenance ne peut dépasser 2 litres.
- Dans les plans d'eau de 1^{re} catégorie suivants, 2 lignes montées sur canne sont autorisées : Plan d'eau du Tertre à Saint-Germain-le-Guillaume • Plan d'eau des Cardamines à Ernée • Plan d'eau de « Beauchêne », Niort-la-Fontaine à Lassay-les-Châteaux • Plan d'eau de la Forge à Aron.

Prohibés

- Il est interdit d'utiliser des asticots et autres larves de diptères. Toutefois, l'emploi des asticots et larves de diptères, sans amorçage, est autorisé dans les plans d'eau de 1^{re} catégorie.
- La pêche en marchant dans l'eau est interdite jusqu'au 30 avril inclus à compter de l'ouverture, afin de protéger la fraie de la truite fario.
- Quel que soit le mode de pêche, il est interdit d'appâter les hameçons avec les poissons ayant une taille minimale de capture, avec des espèces protégées ou susceptibles de provoquer des déséquilibres biologiques ainsi qu'avec la civelle, l'anguille ou sa chair.

Dans les eaux de 2^e catégorie

Autorisés

- 4 lignes au plus, montées sur canne, munie chacune de 2 hameçons au maximum ou de 3 mouches artificielles au plus.
et
- 6 balances à écrevisses et une bouteille ou une carafe en verre destinée à la capture des vairons et autres poissons servant d'amorces dont la contenance ne peut dépasser 2 litres.

Prohibés

- La pêche aux engins (balance, carafe et bouteille) est interdite sur une distance de 200 m en aval de l'extrémité de tout barrage ou de toute écluse.
- La pêche à partir d'une embarcation qui dérive naturellement échappe à la réglementation et n'est pas considérée comme de la pêche à la traîne. En revanche, dès lors que l'embarcation est mue par une force autre que naturelle (rame, moteur, voile, etc...), il s'agit bien de pêche à la traîne interdite pour les pêcheurs amateurs aux lignes.
- Quel que soit le mode de pêche, il est interdit d'appâter les hameçons avec les poissons ayant une taille minimale de capture, avec des espèces protégées ou susceptibles de provoquer des déséquilibres biologiques ainsi qu'avec la civelle, l'anguille ou sa chair.

PARCOURS SPÉCIFIQUES MOUCHE ET CARNASSIERS

- Sur la rivière LA SARTHE, en limite des départements de la Mayenne et de la Sarthe, sur les parcelles section ZY n° 10, et 18 en partie, de la commune de Saint-Pierre-des-Nids, au lieu-dit les Toyères.
- Sur la rivière L'ERNÉE, commune d'Andouillé, de la limite amont au lieu-dit « Vauguiard » à la limite aval, l'amont du lieu-dit « Helvétières », sur les parcelles en rive droite section F 248, 1077, 262 et 261, et en rive gauche section A 1, 2, 3, 4 et 188.

Sur ces 2 parcours, TOUS LES MODES DE PÊCHE AUTRES QUE LA MOUCHE SONT INTERDITS.

Après la capture, **la remise à l'eau (no-kill) est obligatoire et immédiate** pour TOUS les poissons. Pour faciliter la remise à l'eau, l'emploi d'hameçon sans ardillon est obligatoire.

- Sur le ruisseau LE TEILLEUL, affluent de la rivière la Mayenne, en amont par le Bois de Triage et en aval par le pont de Maine, sur 3,6 km de berges, commune de Saint Calais-du-Désert, seules les techniques vairon, à la mouche et leurres artificiels autorisées. **La remise à l'eau (no kill) est obligatoire** pour TOUTES les truites quelque soit leur taille.
- Sur la rivière LA MAYENNE :
 - entre l'écluse de Bootz (limite amont) et l'écluse du centre (limite aval), passe à canoë incluse, commune de Laval ;
 - du barrage de Bas Hambers (limite amont) et le barrage des Communes (limite aval), le canal des communes inclus, au lieu-dit « Montgiroux » ;
 - du barrage de Mayenne (limite amont) et le barrage de Saint-Baudelle (limite aval).

Sur ces 3 parcours, la pêche des carnassiers est autorisée uniquement à la mouche et leurres artificiels. Après la capture, la remise à l'eau (**no-kill**) est pratiquée immédiatement et sur place pour tous les carnassiers (brochets, sandres, perches, black bass, silures) **et l'anguille**. Pour faciliter la remise à l'eau, l'emploi d'hameçon sans ardillon ou ardillon totalement écrasé est obligatoire.

- Sur la rivière L'ERVE, au site des Grottes de Saulges, du lieu-dit « le Moulin de la Rochebrault » (limite amont en rives gauche et droite) au niveau des ponts en pierre et en bois, jusqu'à la limite aval délimitée par des pas japonais (longueur d'environ 700 m), tous les modes de pêche autres que la mouche et leurres artificiels sont interdits. Après la capture, la remise à l'eau est pratiquée immédiatement et sur place pour tous les carnassiers, la truite fario, le chevesne **et l'anguille**. Pour faciliter la remise à l'eau, l'emploi d'hameçon sans ardillon ou ardillon totalement écrasé est obligatoire.
 - Plan d'eau de LA COURBE, commune d'Origné, seules les techniques de la pêche aux leurres artificiels et à la mouche, du bord ou en float tube, sont autorisées. Après la capture, **la remise à l'eau (no-kill) est obligatoire et immédiate** pour TOUS les poissons.
- Ouverture à partir du 1^{er} juillet 2026.**
- Plan d'eau des ERVEUX à Villiers-Charlemagne, sur les 2 plans d'eau, la pêche de la carpe est uniquement autorisée en no-kill. Après la capture, la remise à l'eau est pratiquée immédiatement et sur place.

**« Se référer à l'arrêté préfectoral relatif à l'exercice
de la pêche en eau douce dans le département de la Mayenne. »**

TAILLE DE CAPTURE DES ESPÈCES EN 1^{re} ET 2^e CATÉGORIE PISCICOLE

Pêcheurs ! Certaines espèces ont une taille légale de capture, respectez-la...

Truite Fario

25 cm



Truite Arc-en-Ciel
et Saumon
de Fontaine

23 cm



Écrevisse à
pattes grêles

9 cm



Anguille jaune

12 cm



**ATTENTION !
Peut-être
interdite !**

Grenouille verte

8 cm



En 1^{re} catégorie :

Brochet



60 cm

En 2^e catégorie seulement :

Brochet

60 cm



75 cm



Sandre

50 cm



Black Bass

40 cm




QUOTA DE PRÉLÈVEMENT SUR LES CARNASSIERS

En 1^{re} catégorie seulement :



En 2^e catégorie seulement :



Quota de prélèvement sur les salmonidés

En 1^{re} et 2^e catégorie piscicole

6 poissons / jour / pêcheur dont :

2 TRUITES FARIO MAXIMUM



3 TRUITES FARIO OU PLUS

INTERDIT



INTERDICTION PERMANENTES ET TEMPORAIRES SUR LA RIVIÈRE LA MAYENNE (DOMAINE PUBLIC FLUVIAL)

RÉSERVES NATURELLES PÊCHE INTERDITE TOUTES ESPÈCES



- Toute l'année dans la zone de réserve permanente
- Du **dernier samedi d'avril** au **dernier vendredi de mai** inclus dans la zone de réserve temporaire



LIMITE AVAL

Se référer à l'arrêté réglementaire relatif à l'exercice de la pêche en eau douce dans le département de la Mayenne



Sur la rivière la Mayenne, de l'aval du barrage de Brives jusqu'à la limite du département 53-49, le long du halage (et en cours d'installation en contre-halage), la Fédération a implanté les panneaux avec le visuel ci-dessus indiquant :

TOUTES TECHNIQUES DE PÊCHE INTERDITES :

ZONE JAUNE

INTERDICTION PERMANENTE
du **1^{er} janvier**
au **31 décembre**

ZONE ROSE

INTERDICTION TEMPORAIRE
pour la reproduction de certaines
espèces, entre le **dernier samedi d'avril**
et le **dernier vendredi de mai** inclus

EN 2026, EN 2^e CATÉGORIE PISCICOLE FENÊTRE DE CAPTURE POUR L'ESPÈCE BROCHET



Prélèvement interdit
Remise à l'eau obligatoire



Prélèvement interdit
Remise à l'eau obligatoire

10 20 30 40 50 60 70 75 90 100 110



**Prélèvement
autorisé**



sur l'ensemble des cours d'eau et plans d'eau de
2^e catégorie piscicole, hors parcours no-kill, du
département de la Mayenne,

**LE BROCHET NE PEUT ÊTRE PRÉLEVÉ
QU'ENTRE 60 ET 75 CM**

**En dessous de 60 cm ou au-dessus de 75 cm,
remise à l'eau **OBLIGATOIRE**.**

LA MAYENNE : CALES DE MISE À L'EAU

Communes	Localisation	Biels sur la rivière La Mayenne
Mayenne	Centre-ville 1 en rive droite et 1 en rive gauche	Brives/ Mayenne
Mayenne	En rive gauche à l'amont du barrage de Saint-Baudelle au lieu-dit Beau Rivage (niveau restaurant)	Mayenne / Saint-Baudelle
Commer	En rive gauche au lieu-dit la Haie Bourgère (400 m en aval du barrage de Grenoux)	Grenoux / La Roche
Martigné	En rive gauche, en aval du barrage de Corçu	Corçu / Bas-Hambers
Alexain	En rive droite, en amont du pont de la D12	Bas-Hambers / Les Communes
Martigné	En rive gauche en amont du barrage Le Port, double cale (avant barrière halage)	Les Communes / Le Port
Montfours	En rive gauche au lieu-dit Rochefort au pied du pont de la D101	La Fourmondière sup. / La Fourmondière
Saint-Jean-Mayenne	Milieu bief, en face du chemin du lieu-dit La Chaussonnerie après l'entrée de la carrière, au niveau du parking le long de la rivière	L'Âme / La Maignannerie
Saint-Jean-Mayenne	En rive gauche, aval du pont de la D 131	La Maignannerie / Boisseau
Changé	En rive droite, en amont des ponts autoroutier/LGV (aval confluence ruisseau Morinière) cale du Buat	Boisseau / Belle Poule
Changé	En rive droite au niveau du moulin de Belle Poule En rive gauche, base nautique de Laval	Belle Poule / Bootz
Laval	En rive gauche, rue Magenta	Bootz / Laval
Laval	En rive gauche, Quai Paul Boudet double cale	Laval / Avesnières
Laval	En rive droite, rue des Mariniers	Avesnières / Cumont
L'Huisserie	En rive droite, Domaine de Sainte Croix	Cumont / Bonne
L'Huisserie	En rive droite, aval du barrage de Bonne	Bonne / Port Rhingeard
L'Huisserie	En rive gauche, au niveau de la Halte Fluviale	Port Rhingeard / Persigand
Entrammes	En rive gauche au lieu-dit la Jarreté	Persigand / Briassé
Origné	En rive droite, amont du barrage de la Fosse	La Benâtre / La Fosse
Houssay	En rive droite, au lieu-dit le Petit Four (Houssay)	La Fosse / La Rongère
Saint-Sulpice	En rive droite, aval du barrage de la Rongère (<i>pavés glissants</i>)	La Rongère / Neuville
Saint-Sulpice	En aval du barrage de Neuville en rive droite - En rive gauche	Neuville / La Roche du Maine
Loigné-sur-Mayenne	En rive droite, en amont de la base nautique	La Roche du Maine / Mirwault
Bazouges	En rive droite, aval du barrage de Mirwault En rive gauche, aval de la piscine municipale quai pasteur En rive droite double cale au quai d'Alsace et quai de Lorraine En rive droite quai de Pendu	Mirwault / Pendu
Bazouges / Azé	En rive droite, au lieu-dit maison blanche (Saint Fort) En rive gauche, Rue du Port (Azé)	Pendu / La Bavouze
Ménil	En rive droite, côté halage, amont ile de Menil	La Bavouze / Ménil
Ménil	En rive droite, aval du barrage de Ménil (niveau du bac)	Ménil / Formusson
Daon (en contre halage)	En rive droite, aval du barrage de Formusson En rive gauche, au niveau de la STEP (Daon) En rive gauche, rue du Port (Daon) (float-tube uniquement)	Formusson / Lim. Départ. 53/49

RÉSERVES DE PÊCHE : PÊCHE INTERDITE DU 1^{er} JANVIER AU 31 DÉCEMBRE

- Sur la rivière la Mayenne, commune de Saint-Fraimbault-de-Prêtres, sur une longueur de 100 m s'étendant depuis l'aval immédiat du barrage jusqu'au droit de la station de pompage pour l'alimentation en eau potable.

- Sur la rivière la Mayenne, communes de Ménéil et Daon, en aval du barrage de Formusson sur une longueur de 100 m.

- Sur le DPF de la Mayenne, de l'aval de Brives jusqu'à la limite départementale 53-49, sur les barrage et écluses y compris en aval de l'extrémité de ces ouvrages sur une distance délimitée sur la zone matérialisée en jaune sur les panneaux.

- Sur la rivière l'Aron, commune de Moulay, sur 100 m en aval jusqu'à sa confluence avec la rivière la Mayenne.

- Sur le Lac de Haute Mayenne, à la confluence du ruisseau de la Foucaudière et de la rivière la Mayenne, au lieu-dit « l'Anglécherie », commune de Saint-Loup-du-Gast, sur un linéaire de 125 m en amont du barrage flottant.

- Sur le ruisseau de Montguyon, communes d'Alexain et de Saint-Germain-d'Anxure, du lieu-dit « le grand Reveu » jusqu'à sa confluence avec la rivière de l'Anxure, sur une longueur de 1,2 km.

- Sur la rivière l'Anxure, commune de Saint-Germain-d'Anxure, du lieu-dit « Radiveau » jusqu'au pont de Morand sur une longueur de 1,5 km.

- Sur le ruisseau de la Bertoisière, commune de Grazay, de ses sources jusqu'à sa confluence avec la rivière de l'Aron sur une longueur de 4,1 km.

- Sur le ruisseau de l'Orgerie, commune de Grazay, en aval de l'étang du Bois jusqu'à sa confluence avec le ruisseau de la Bertoisière, sur une longueur de 700 m.

- Sur le ruisseau de Beausoleil, commune de Saint-Samson, de ses sources jusqu'à sa confluence avec la rivière la Mayenne, sur une longueur de 2,5 km.

- Sur le ruisseau du Fourneau, commune de Pré-en-Pail, de ses sources jusqu'à sa confluence avec la rivière la Mayenne, sur une longueur de 4,6 km.

- Sur le ruisseau de Havoust, commune de Pré-en-Pail, de ses sources jusqu'à sa confluence avec la rivière la Mayenne, sur une longueur de 4,5 km.

- Sur le ruisseau sous Carelles et Yvois, commune de Carelles, de ses sources jusqu'à la RD 102, sur une longueur de 2 km.

- Sur le ruisseau de la Martinière, commune de Saint-Denis-de-Gastines, de ses sources jusqu'à la confluence avec l'Oscence, sur une longueur de 1,8 km.

- Sur le ruisseau Neuville, commune de Saint-Denis-de-Gastines, de ses sources jusqu'à la confluence avec le ruisseau de Messendières, sur une longueur de 2,2 km.

- Sur la rivière l'Ernée, communes de Levaré et Carelles, de ses sources jusqu'au pont de la RD 102, sur une longueur de 2,2 km.

- Sur le ruisseau de la Perche, commune de Vautorte, de ses sources jusqu'au lieu-dit « Les Basses Baillées », sur une longueur de 3 km.

- Sur le ruisseau des Boissières, commune de Vautorte, de ses sources jusqu'à sa confluence avec le ruisseau de la Coutancière, sur une longueur de 1,7 km.

- Sur le ruisseau de Morin, commune de Oisseau, de ses sources jusqu'à sa confluence avec la rivière la Colmont, sur une longueur de 2,6 km.

- Sur le ruisseau de l'Aubrière, commune de Oisseau, de ses sources jusqu'à sa confluence avec la rivière la Colmont, sur une longueur de 2,3 km.

- Sur le ruisseau de l'Ecluse, commune de Courcité, de ses sources jusqu'au pont de la RD 239 à proximité du lieu-dit « Les Bois », sur une longueur de 2,5 km.

- Sur le ruisseau des Annelières, commune de Gesvres, de sa source jusqu'à sa confluence avec la rivière l'Ornette, sur une longueur de 2,5 km.

- Sur le ruisseau des Ragottières, commune de Gesvres, de sa source jusqu'à sa confluence avec la rivière l'Ornette, sur une longueur de 1,6 km.

- Sur le ruisseau de la Riautière et ses affluents, commune d'Ernée, depuis les sources jusqu'à la limite aval caractérisée par le plan incliné au niveau de l'entrée du site des Bizeuls, sur une longueur de 3,7 km sur le cours d'eau principal.

- Sur le ruisseau de l'Oscence, commune d'Averton, de la RD 121 jusqu'aux lagunes de la carrière, sur une longueur de 1 km.

- Plan d'eau de la Fenderie, communes des Deux-Évailles et Montourtier, zone en amont de la passerelle.

- Plan d'eau de la Chesnaie, commune de Meslay-du-Maine et Saint-Denis-du-Maine, depuis le pont de la RD 152 sur une longueur de 90 m en aval, comprenant toute l'anse, à l'arrivée du ruisseau du Buru dans le plan d'eau.

- plan d'eau de la Forge (partie aval), à Aron, depuis le chemin de la Filature pour la limite amont jusqu'à la digue pour la limite aval.

- Plan d'eau de Trémezeau, commune de Saint-Cyr-le-Gravelais sur une distance de 80 m en aval de la prise d'eau du ruisseau du Housseau.

- La réserve ornithologique du Pont Trotton sur le barrage de la Haute Vilaine, commune de Bourgon.

- Sur la rivière la Jouanne, commune d'Argentré, au droit de l'ouvrage du moulin de la Roche, sur une longueur de 10 m en amont et 10 m en aval du déversoir.

- Sur la rivière la Jouanne, commune d'Argentré, au moulin Neuf, sur une longueur de 10 m en amont et en aval de la rampe aménagée.

- Sur la rivière le Vicoin, commune du Genest-Saint-Isle, sur une longueur de 65 m en aval du clapet du barrage du Bas Coudray.

- Sur la rivière l'Erve, commune de Sainte-Suzanne-et-Chammes, au barrage du moulin de la Mécanique, sur une longueur de 10 m en amont de l'entrée de la rivière de contournement et 10 m en aval de sa sortie.

- La rivière l'Oudon, sur la commune de Craon, au barrage du moulin du Verger, sur une longueur de 10 m en amont de l'entrée de la rivière de contournement et jusqu'à une longueur de 30 m en aval du barrage du Verger jusqu'à la route (chemin du Verger) (inclus la sortie de la rivière de contournement).

- La rivière l'Oudon, sur la commune de Craon, dans le parc du château, sur une longueur de 10 m en amont de l'entrée de la rivière de contournement et jusqu'à une longueur de 10 m en aval du déversoir (inclus la sortie de la rivière de contournement).


ALVINAGES DES PLANS D'EAU FÉDÉRAUX

Attention aux fermetures spécifiques
des carnaissiers sur chaque plan d'eau

Dates ouverture 2026	Kg Plan d'eau	Truites arc-en- ciel	Gardons	Brochets	Carpes 3-4 kg	Sandres	Tanches	Black Bass
1 ^{er} janvier au 31 décembre	La Fenderie (Deux-Évailles)		100	100				
1 ^{er} janvier au 31 décembre	Trémezeau (Saint-Cyr-le-Gravelais)		170	100			30	
25 avril au 31 décembre	Les Bruyères (La Dorée)		200	100				
1 ^{er} janvier au 31 décembre	Neau		50					
1 ^{er} janvier au 31 décembre	Carpodrome (Origné)				50			
1 ^{er} juillet au 31 décembre	La Courbe (Origné)		750				200	250
1 ^{er} janvier au 31 décembre	Argentré		100			50		
1 ^{er} janvier au 31 décembre	Le Lac (Villiers-Charlemagne)	50						

Dates ouverture 2026	Plan d'eau
1 ^{er} au 25 janvier et 25 avril au 31 décembre	La Mazure (Saint-Cyr-le-Gravelais)
	Olivet
1 ^{er} janvier au 31 décembre	La Chesnaie (Saint-Denis-du-Maine)
	La Rincerie (La Selle-Craonnaise)
	Les Erveux (Villiers-Charlemagne)

Ouverture du 14 mars au 20 septembre 2026

Plan d'eau	Truites arc-en-ciel	
Les Cardamines (Ernée) 200 kg de gardons —	50 kg	14 mars 11 avril
Bais 100 kg de gardons —		21 mars 18 avril
Le Tertre (Saint-Germain-le-Guillaume) 100 kg de gardons —		28 mars 25 avril
Grouteau (Voutré) 100 kg de gardons		4 avril 1 ^{er} mai
 ouvert jusqu'au 30 novembre 2026		



À NOTER :
la FDPPMA a empoissonner
les 4 parcours no kill du
département en carnaissiers !
(3 parcours sur la rivière la Mayenne,
1 parcours sur l'Erve)

Ouverture du 1^{er} janvier au 31 décembre 2026

Plan d'eau	Truites arc-en-ciel		
Bel Air (Cossé-le-Vivien) 50 kg de carrassins 50 kg de gardons	50 kg	14 février	14 novembre
		28 février	28 novembre
		14 mars	13 décembre
La Vannerie (Louvigné)	50 kg	14 février	28 février

PARTIES DE COURS D'EAU OU PLANS D'EAU AUTORISÉS À LA PÊCHE DE LA CARPE DE NUIT

La pêche de la carpe est autorisée à toute heure du jour et de la nuit du 1^{er} janvier au 31 décembre dans les parties de cours d'eau ou plans d'eau de 2^e catégorie définis dans le tableau ci-dessous. Toutefois, plus d'une demi-heure après le coucher du soleil jusqu'à une demi-heure avant son lever, aucune carpe capturée ne peut être maintenue en captivité ou transportée. **Pour la pratique de la pêche de la carpe de nuit, seuls les amorces et appâts végétaux sont autorisés.**

1 Sur la rivière « La Mayenne » du côté du chemin de halage, dans les zones suivantes :

Zone	Localisation	Rive	Commune
1	Limite amont : 200 m en aval de l'écluse n° 2 (St-Baudelle) Limite aval : 200 m en amont de l'écluse n° 3 (Grenoux)	Gauche	St-Baudelle / Moulay Contest / Commer
2	Limite amont : 200 m en aval de l'écluse n° 3 (Grenoux) Limite aval : 200 m amont de l'écluse n° 4 (La Roche)	Gauche	Contest / Commer Commer
3	Limite amont : 200 m en aval de l'écluse n° 4 (La Roche) Limite aval : 200 m amont de l'écluse n° 5 (Boussard)	Gauche	Commer Martigné-sur-Mayenne
4	Limite amont : 200 m en aval de l'écluse n° 5 (Boussard) Limite aval : 200 m en amont de l'écluse n° 6 (Corçu)	Gauche	Martigné-sur-Mayenne Martigné-sur-Mayenne
5	Limite amont : 300 m en aval de l'écluse n° 6 (Corçu) Limite aval : 200 m en amont de l'écluse n° 7 (Bas Hambert)	Gauche	Martigné-sur-Mayenne Martigné-sur-Mayenne / St-Germain-d'Anxure
6	Limite amont : 300 m en aval de l'écluse n° 8 (les Communes) Limite aval : 200 m en amont de l'écluse n° 9 (le Port)	Gauche	Martigné-sur-Mayenne / St-Germain-d'Anxure Commer / St-Germain-d'Anxure
7	Limite amont : 300 m en aval de l'écluse n° 15 (Moulin Oger) Limite aval : 300 m en amont de l'écluse n° 16 (l'Ame)	Gauche	Andouillé / Montfleurs St-Jean-sur-Mayenne
8	Limite amont : 700 m en amont de l'écluse n° 17 (la Maignannerie) Limite aval : 100 m en amont de l'écluse n° 17 (la Maignannerie)	Gauche	St-Jean-sur-Mayenne St-Jean-sur-Mayenne
9	Limite amont : 200 m en aval de l'écluse n° 18 (Boisseau) jusqu'au pont de l'autoroute A 81 (Paris-Rennes)	Gauche	St-Jean-sur-Mayenne Changé

Zone	Localisation	Rive	Commune
10	Limite amont : 700 m en aval de l'écluse n° 23 (Cumont) Limite aval : 200 m en amont de l'écluse n° 24 (Bonne)	Droite	Laval / L'Huisserie L'Huisserie / Entrammes
11	Limite amont : 200 m en aval de l'écluse n° 24 (Bonne) Limite aval : 200 m en amont de l'écluse n° 25 (Port Ringeard)	Droite	L'Huisserie / Entrammes L'Huisserie / Entrammes
12	Limite amont : 200 m en aval de l'écluse n° 25 (Port Ringeard) Limite aval : 200 m en amont de l'écluse n° 26 (Persigand)	Droite	L'Huisserie / Entrammes Nuillé-sur-Vicoin
13	Limite amont : 200 m en aval de l'écluse n° 26 (Persigand) Limite aval : 200 m en amont de l'écluse n° 27 (Brassé)	Droite	Nuillé-sur-Vicoin Origné
14	Limite amont : 400 m en aval de l'écluse n° 27 (Brassé) Limite aval : 200 m en amont de l'écluse n° 28 (la Benâtre)	Droite	Origné Origné
15	Limite amont : 200 m en aval de l'écluse n° 28 (Benâtre) Limite aval : 200 m en amont de l'écluse n° 29 (Fosse)	Droite	Origné Origné
16	Limite amont : 300 m en aval de l'écluse n° 29 (Fosse) Limite aval : 200 m en amont de l'écluse n° 30 (la Rongère)	Droite	Houssay St-Sulpice
17	Limite amont : 200 m en amont de l'écluse n° 30 (la Rongère) Limite aval : 200 m en amont du ruisseau d'Oliveau (lieu-dit le Coudray)	Droite	St-Sulpice St-Sulpice
18	Limite amont : 200 m en aval de l'écluse n° 31 (Neuville) Limite aval : 200 m en amont de l'écluse n° 32 (la Roche)	Droite	St-Sulpice Loigné-sur-Mayenne
19	Limite amont : 300 m en aval de l'écluse n° 36 (Ménil) Limite aval : 200 m en amont de l'écluse n° 37 (Formusson) à l'exception de la zone où la voie communale 101 (commune de Ménil) longe la rivière (soit sur 800 m vers l'aval à partir de l'intersection avec la RD 267)	Droite	Ménil Ménil
20	Limite amont : 300 m en aval du pont routier sur la RD 213 Limite aval : Limite des départements Mayenne/Maine-et-Loire	Droite	Ménil Ménil

2 Sur le plan d'eau de Saint-Fraimbault-de-Prières, de « la Monnerie » au « Domaine », commune de Saint-Loup-du-Gast en rive gauche.

3 Sur le plan d'eau de Villiers-Charlemagne, dans la partie située à l'intérieur du village-pêche d'habitations légères et sur 200 m en aval du village-pêche, rive droite, commune de Villiers-Charlemagne. La pêche de la carpe est uniquement autorisée en no-kill (remise à l'eau obligatoire) après la capture.

4 Sur le plan d'eau de la Chesnaie, depuis 1 secteur comprenant 2 postes de pêche, situé au droit de l'aire des camping-cars. Matérialisé sur site.

LES DATES D'OUVERTURE 2026

Cours d'eau de 1^{re} catégorie piscicole

Ouverture générale	Jan.	Fév.	Mars	Avril	Mai	Juin	Juil.	Août	Sept.	Oct.	Nov.	Déc.
Truites fario, Truites arc-en-ciel, Saumons de Fontaine			14						20			
Ouvertures spécifiques	Jan.	Fév.	Mars	Avril	Mai	Juin	Juil.	Août	Sept.	Oct.	Nov.	Déc.
Brochets				25					20			
Anguilles jaunes				01	sauf modifications pouvant être apportées par arrêté ministériel			31				
Anguilles argentées (d'avalaison)	PÊCHE INTERDITE (celle-ci est caractérisée par la présence d'une ligne latérale différenciée, une livrée dorsale sombre, une livrée ventrale blanchâtre et une hypertrophie oculaire)											
Écrevisses à pattes grêles							25	03				
Écrevisses à pattes blanches	PÊCHE INTERDITE											
Grenouilles vertes							01	31				

Cours d'eau de 2^e catégorie piscicole

Ouverture générale	Jan.	Fév.	Mars	Avril	Mai	Juin	Juil.	Août	Sept.	Oct.	Nov.	Déc.
	01											31
Ouvertures spécifiques	Jan.	Fév.	Mars	Avril	Mai	Juin	Juil.	Août	Sept.	Oct.	Nov.	Déc.
Truites fario, Saumons de Fontaine			14						20			
Truites arc-en-ciel	01											31
Brochets	01 25			25								31
Sandres	01 25				30							31
Black Bass	01 25						01					31
Anguilles argentées (d'avalaison)	PÊCHE INTERDITE (celle-ci est caractérisée par la présence d'une ligne latérale différenciée, une livrée dorsale sombre, une livrée ventrale blanchâtre et une hypertrophie oculaire)											
Anguilles jaunes				01	sauf modifications pouvant être apportées par arrêté ministériel			31				
Écrevisses à pattes grêles							25	03				
Écrevisses à pattes blanches	PÊCHE INTERDITE											
Grenouilles vertes							01	31				

Attention : pendant la période d'interdiction spécifique de la pêche du brochet, la pêche au vif, au poisson mort ou artificiel et aux leurres, susceptibles de capturer ce poisson de manière non accidentelle **est interdite** dans les eaux classées en 2^e catégorie piscicole. **La pêche ne peut s'exercer plus d'une demi-heure avant le lever du soleil, ni plus d'une demi-heure après son coucher.**



78, rue Émile Brault
53000 LAVAL
02 43 69 12 13

www.fedepeche53.com



accueil@fedepeche53.com